

PLAN LOCAL D'URBANISME

APPROUVE LE 27 juillet 2012

DOCUMENT N°5

DOCUMENTS GRAPHIQUES










PLANche N° 1			
ECHELLE : 1 / 2 000		PROCEDURE	APPROBATION
1	2	3	4
5	6	7	8
9	10	11	12
13	14	15	16
17	18	19	20
21	22	23	24
25	26	27	28

LEGENDE


URBANISME

-  LIMITE DE ZONE (UA,UB,UC...)
-  ZONE A PROJET (P)
-  CENTRE DE VIE (CV)
-  POLYGONE D'IMPLANTATION
-  EMPLACEMENT RESERVE
-  ESPACE BOISE CLASSE A CONSERVER OU A CREER
-  ESPACE VERT PROTEGE
-  TERRAIN CULTIVE A PROTEGER (Article L 123.1.9 du code de l'urbanisme)
-  LINEAIRE COMMERCIAL A PRESERVER

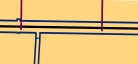
PATRIMOINE

-  PATRIMOINE RELIGIEUX
-  PATRIMOINE MILITAIRE
-  PATRIMOINE BASTIDAIRE
-  PATRIMOINE DE L'ENTRE DEUX GUERRES
-  PATRIMOINE DIVERS
-  PATRIMOINE LABELISE ARCHITECTURE CONTEMPORAINE REMARQUABLE
-  PATRIMOINE DE VILLEGIAITURE

RISQUES

- ZONES DU PPRNP DU 08 FEVRIER 1989
MOUVEMENTS DE TERRAIN ET INONDATIONS
-  ZONE ROUGE
 -  ZONE BLEUE
 -  ZONE ROUGE D'INONDABILITE DE L'EYGOUTIER > 1M POUR UNE PLUIE CENTENNALE *
- ZONES DU PPRNP REVISE LE 20 DECEMBRE 2013
CHUTE DE PIERRES ET DE BLOCS DU MONT FARON
-  ZONE ROUGE
 -  ZONE ROSE
 -  ZONE BLEUE
 -  ZONE VERTE
 -  ZONE BLANCHE

TRAVERSEE SOUTERRAINE

-  LIMITE DE ZONE DU TUNNEL ET BANDE D'INFLUENCE

* Carte complémentaire de l'Eygoutier et carte détaillée du tunnel dans les annexes du PLU

